

编审：

杨忠武 苟润祥 雷鸣雄 邹顺生 李 强

张亚平 梁彤靖 卢 勇 汤鹏超 李明彬

牛 勇 唐亚平 孙新文 贾海波 王 文

余 铭 席孟刚 魏雄斌 王雁林 李生才

编辑、数据汇总：

熊 宇 李珣敏

# 陕西省国土资源综合统计报告

2016年年报



陕西省国土资源厅

## 编者说明

一、为了及时反映全省国土资源工作成果，全面监测国土资源管理运行态势，提供国土资源管理决策基础支撑，根据国土资源部要求和厅领导指示，由陕西省国土资源厅规划处与陕西省国土资源信息中心对我省国土资源各部门进行专业统计数据收集、归纳和整理，以《陕西国土资源综合统计报告》的形式予以通报，以实现数据共享。

二、本数据来源于厅地籍处、耕地保护处、规划处、建设用地管理处、土地利用管理处、资金资产处、地质勘查处、矿产开发管理处、地质环境处、不动产局、执法局、共11个处(局)及西安市。

三、《陕西国土资源综合统计报告》发送范围为：国土资源部调控和监测司、国土资源部信息中心；厅领导、厅机关各处室；各设区市、韩城市国土资源局主要负责人。

四、本统计监测的各项统计指标按照国土资源部办公厅《关于印发〈国土资源统计报表制度（备案）〉的通知》（国土资厅发〔2016〕4号）规定的统计指标解释执行。

五、本数据报告期为2016年1月1日至2016年12月31日。

各有关单位和人员对本统计数据负有保密责任。编辑中如有疏漏和不妥之处，敬请批评指正。

# 目 录

## 一、综述

2016年全省国民经济运行情况·····1

2016年全省国土资源主要统计指标简析·····9

## 二、2016年陕西省国土资源主要统计监测指标表 ·····27

1、土地利用现状（2015年）·····27

2、耕地面积变化情况（2015年）·····28

3、土地整治项目竣工情况·····28

4、土地利用计划安排使用情况·····29

5、建设项目用地预审审批情况·····30

6、审批建设用地情况·····30

7、国有建设用地供应情况·····32

8、重点城市建设用地价格（1个重点城市—西安市）  
····· 34

9、土地登记发证与权属争议调处情况·····34

10、不动产登记发证情况 ·····35

11、土地抵押登记情况（1个重点城市西安市中心城  
区）·····35

12、国土资源政府非税收入情况·····36

13、勘查许可证发证与探矿权出让情况 .....	36
14、采矿许可证发证与采矿权出让情况 .....	37
15、地质灾害灾情与防治情况 .....	38
16、缓变性地质灾害情况 .....	39
17、地下水监测情况 .....	39
18、矿山环境保护情况 .....	40
19、土地违法案件查处情况 .....	41
20、矿产违法案件查处情况 .....	42
21、信访情况 .....	42

## 2016年全省国民经济运行情况

2016年是“十三五”开局之年，面对错综复杂的国内外经济形势和经济下行的压力，省委省政府紧盯追赶超越目标，按照“五个扎实”要求，全面贯彻落实新发展理念，积极应对新挑战，抢抓新机遇，持续深化改革，实现了“十三五”稳健开局，良好起步。全省经济新常态特征明显、新经济亮点纷呈、新动能日趋壮大、新活力不断释放，全年经济运行呈现总体平稳、稳中有进、稳中向好的态势。

初步核算，2016年全省实现生产总值19165.39亿元，比上年增长7.6%，高于全国0.9个百分点。其中，第一产业增加值1693.84亿元，增长4%，占GDP比重为8.8%；第二产业9390.88亿元，增长7.3%，占GDP比重为49%，低于上年1.4个百分点；第三产业8080.67亿元，增长8.7%，占GDP比重为42.2%，高于上年1.4个百分点。非公有制经济占生产总值比重为53.8%；战略性新兴产业占比10.7%。

**一、农业生产形势稳定。**2016年，全省粮食产量1228.3万吨，比上年增长0.1%，其中夏粮产量479.1万吨，秋粮产量749.2万吨。蔬菜及食用菌产量1896.2万吨，增长4%；园林水果1709.7万吨，增长4.9%；苹果1096.5万吨，增长5.7%；猕猴桃131.3万吨，增长5.5%；全年生猪存栏



827.9万头，下降2.1%；家禽存栏6626.4万只，下降1.6%；牛存栏148万头，增长0.8%。

**二、工业经济平稳运行。**2016年，全省规模以上工业企业5497家，其中新增企业772家。全年总产值21878.56亿元，比上年增长7.4%；规模以上工业增加值增长6.9%。

分轻重工业看，轻工业增加值比上年增长9.4%，重工业增长6.4%。轻重工业增加值结构由上年的18.8:81.2调整至19.7:80.3，轻工业占比提高0.9个百分点。

分能源和非能源工业看，能源工业增加值比上年下降0.7%；非能源工业增加值增长13.1%，增速高于能源工业13.8个百分点，总量占规上工业增加值的59.7%。其中，装备制造业增长19%；化学原料和化学制品制造业增长16.7%；非金属矿物制品业增长16.3%；医药制造业增长12.5%；计算机、通信和其他电子设备制造业增长43.6%。高技术产业增加值增长27%，高于规上工业20.1个百分点，占规上工业的9.3%。

从产品产量看，十种有色金属229.38万吨，比上年增长14.9%；发电量1734.79亿千瓦时，增长8.2%；汽车42.04万辆，增长23.1%；焦炭3921.17万吨，增长7.1%；天然原油3502.43万吨，下降6.3%；原油加工量1766.19万吨，下降8.9%；原煤51151.37万吨，下降2.8%；天然气411.91亿立方米，下降1%；钢材1233.79万吨，下降25.5%。

**三、建筑业较快增长。**2016年，全省建筑业增加值1943.2亿元，比上年增长9.3%。资质以上建筑企业总产值5329.23亿元，增长12.1%。资质以上建筑企业共签订合同额11535.46亿元，增长15.7%。

**四、投资保持两位数增长。**2016年，全省固定资产投资（不含农户）20474.85亿元，比上年增长12.3%。其中，亿元以上项目投资13646.11亿元，增长24.3%，占固定资产投资的66.6%；民间投资8738.6亿元，下降3.6%，占固定资产投资的42.7%。

分产业看，第一产业1149.79亿元，比上年增长14.2%；第二产业5594.63亿元，增长1%，其中工业投资5585.43亿元，增长1.1%；第三产业13730.43亿元，增长17.5%，其中基础设施投资6022.24亿元，增长31.9%。

从资金来源看，全年实际到位资金20692.56亿元，比上年增长8.5%。其中，国家预算资金增长31.8%，国内贷款增长54%，自筹资金增长4.4%。本年新开工项目计划总投资20752.46亿元，增长46.3%。

房地产开发投资加快。房地产开发投资2736.75亿元，比上年增长9.7%，较上年加快6.9个百分点；商品房销售面积3262.7万平方米，增长9.5%；商品房销售额1785.17亿元，增长11.8%。截至2016年末，全省商品房待售面积892.39万平方米，增长29.7%。

**五、消费市场平稳向好。**2016年，全省社会消费品零

售总额7302.57亿元，比上年增长11%。其中，限额以上企业（单位）消费品零售额4560.31亿元，增长9.9%。

按经营单位所在地分，城镇消费品零售额6428.7亿元，增长10.9%；乡村消费品零售额873.86亿元，增长11.6%。按消费形态分，餐饮收入755.74亿元，增长12.2%；商品零售6546.83亿元，增长10.9%。

在商品零售中，限额以上企业（单位）商品零售额4338.03亿元，比上年增长9.9%。按用途分，吃类商品零售577.7亿元，增长20.6%；穿类587.21亿元，增长6.9%；用类3173.12亿元，增长8.8%。

2016年，全省限额以上企业（单位）网上零售额192.95亿元，比上年增长63.3%，持续保持高速增长。

**六、城镇人口占比稳步提升。**根据抽样调查结果测算，2016年末全省常住人口3812.62万人，较上年增加19.75万人；其中城镇人口2109.9万人，占常住人口比重为55.34%，较2015年提高1.42个百分点。

**七、金融机构存贷款持续增加。**2016年末，全省金融机构人民币各项贷款余额23921.75亿元，同比增长9.93%，较年初新增2161.14亿元。金融机构人民币各项存款余额35255.48亿元，同比增长8.76%，较年初新增2783.87亿元。其中，新增住户存款1633.69亿元，占全部新增存款的58.68%。

**八、财政收支保持稳定。**2016年，全省完成地方财政

收入1833.93亿元，同比增长6.01%。其中，各项税收1204.34亿元，占地方财政收入的65.67%；非税收入629.6亿元，占34.33%。全省财政支出4390.57亿元，比上年增长6.51%，其中民生支出3595.48亿元，占财政支出的81.89%。

**九、进出口贸易稳定增长。**2016年，全省进出口总额1974.8亿元，比上年增长4.2%。其中，出口1044.6亿元，增长13.7%；进口930.2亿元，下降4.8%。

2016年，全省经济运行保持在合理区间，经济结构不断优化，转型升级步伐加快。2017年，全省要牢固树立追赶超越总目标，适应、把握、引领经济发展新常态，深入贯彻落实新发展理念，坚持稳中求进总基调，精心谋划供给侧结构性改革，全面提高发展质量和效益，确保全省经济社会平稳健康发展，以优异成绩迎接党的十九大和省第十三次党代会胜利召开。

附注：

（1）生产总值、规模以上工业增加值及其分类项目增长速度按可比价计算，为实际增长速度；其他指标按现价计算，为名义增长速度。

（2）2012年起，国家统计局执行新的国民经济行业分类标准（GB/T4754-2011），国民经济行业分类调整的具体内容请参见<http://www.stats.gov.cn/tjbz>。

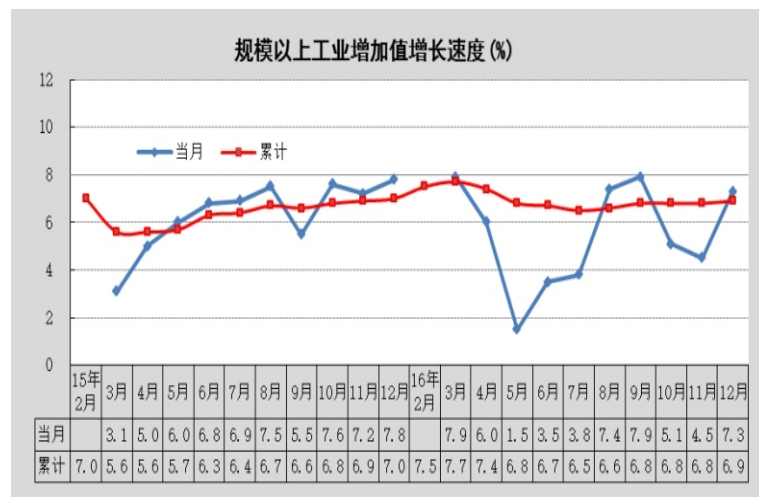
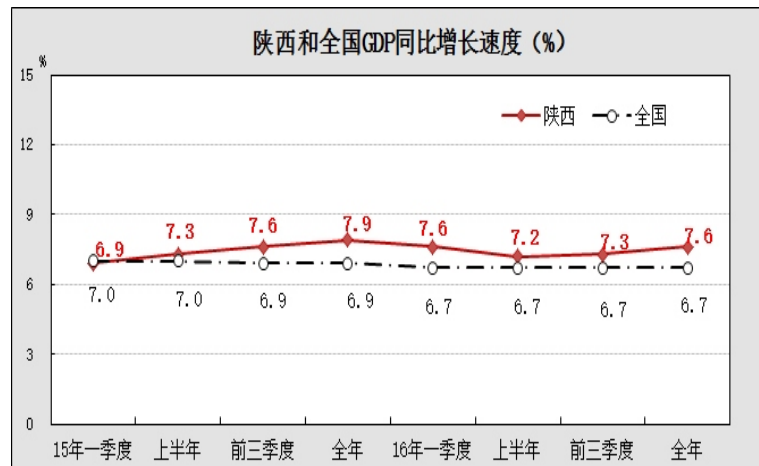
（3）部分数据因四舍五入的原因，存在总计与分项合计不等的情况。

附表：

2016年陕西及全国主要统计数据

指 标	单位	全国		陕西	
		绝对额	比上年增长(%)	绝对额	比上年增长(%)
生产总值	亿元	744127	6.7	19165.39	7.6
第一产业	亿元	63671	3.3	1693.84	4.0
第二产业	亿元	296236	6.1	9390.88	7.3
第三产业	亿元	384221	7.8	8080.67	8.7
规模以上工业增加值	亿元	-	6.0	-	6.9
固定资产投资（不含农户）	亿元	596501	8.1	20474.85	12.3
#房地产开发投资	亿元	102581	6.9	2736.75	9.7
社会消费品零售总额	亿元	332316	10.4	7302.57	11.0
#限额以上企业（单位）消费品零售额	亿元	154286	8.1	4560.31	9.9
进出口总额	亿元	243344	-0.9	1974.8	4.2
出口额	亿元	138409	-2.0	1044.6	13.7
进口额	亿元	104936	0.6	930.2	-4.8
居民消费价格指数	上年同期=100	102.0	2.0	101.3	1.3

附图：

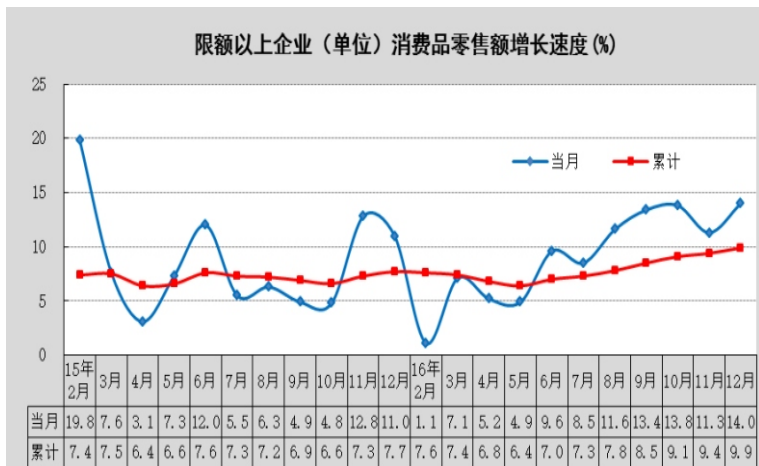


# 2016年全省 国土资源主要统计指标简析

## 一、顺利完成2015年度土地变更调查，及时更新土地利用现状数据

按照部、省关于年度土地变更调查与遥感监测工作的要求，我省2015年度土地变更调查成果数据一次性通过国家内、外业核查，顺利完成全省土地变更调查工作任务，为全省国土资源科学、规范、高效管理提供了重要的基础和保障。

根据2015年土地变更调查数据统计，全省土地总面积为2056万公顷。其中，农用地18613152.79公顷，建设用地941425.74公顷，未利用地1007809.76公顷。农用地中各主要地类分别为：耕地3995173.60公顷，园地819735.14公顷，林地11194457.44公顷，草地2178497.57公顷，其他农用地425289.04公顷。分别占农用地的21.46%、4.40%、60.14%、11.70%、2.28%。耕地中水田158579.36公顷、水浇地1056533.17公顷和旱地2780061.07公顷。园地中果园681598.22公顷和其他园地138136.92公顷。建设用地中各主要地类分别为城镇村及工矿用地801229.78公顷，交通运输用地104047.58公顷、水域及水利设施用地36148.38公顷；分别占建设用地的85.11%、11.05%和3.84%。



从数据显示，2015年农用地较2014年减少5086.35公顷。其中耕地增加面积为401.37公顷，园地减少面积为1940.90公顷，林地减少面积为2867.56公顷，草地减少面积为1095.05公顷，其他农用地增加面积为415.79公顷。2015年建设用地较2014年增加12989.37公顷。其中城镇村及工矿用地增加面积为10232.05公顷，交通运输用地增加面积为2706.07公顷，水域及水利设施用地增加面积为51.25公顷。2015年末未利用地面积较2014年减少7903.02公顷。

2015年我省年末基本农田面积为3554035.90公顷，较2014年基本农田面积减少778.86公顷。2016年根据部、省关于划定永久基本农田工作安排，已完成全省12个市级城市周边永久基本农田划定方案的审核工作。

## 二、2015年我省耕地面积变化情况

2015年年初耕地面积为3994772.23公顷，年内增加耕地面积为9123.28公顷，年内减少耕地面积8721.91公顷，年末耕地面积为3995173.60公顷。其中土地整治面积增加耕地7204.00公顷，占增加耕地总面积的78.96%；农业结构调整增加耕地1151.39公顷，占增加耕地总面积的12.62%。建设占用减少耕地7667.68公顷，占减少耕地总面积的87.91%；农业结构调整减少耕地978.13公顷，占减少耕地总面积的11.21%。

## 三、土地整治规模大幅增加，耕地占补平衡方面积极

## 探寻新途径，实现耕地整体质量和粮食产能不降低

2016年土地整治总规模较2015年大幅增加。全省土地整治项目696个，较2015年增加整治项目281个；总规模20766.32公顷，同比增加41.39%；土地整治总投资额17.9597亿元，同比增加43.11%。其中，整理11312.16公顷，复垦636.85公顷、开发8817.30公顷，分别占土地整治总规模的54.47%、3.07%和42.46%。全省共新增耕地面积8899.12公顷，同比增加54.91%。新增其他农用地面积173.21公顷，建成高标准基本农田面积11326公顷，减少建设用地而增加耕地面积24.2公顷。

2016年我省建立了省级耕地占补平衡指标收购储备制度，印发《省级易地占补平衡补充耕地指标收购储备使用管理办法》和《陕西省耕地占补平衡实施管理细则》，使耕地占补平衡管理制度在已有的基础上进一步完善。

开展了“旱改水”试点。按照“补改结合，远补数量、近提质量”要求，结合一些地方出现的水田、水浇地补充耕地指标严重不足的实际，在汉中市、咸阳市安排试点探索“旱改水”和耕地质量等级的新途径新路子，确保实现耕地整体质量和粮食产能不降低要求。

## 四、加强土地利用计划统筹管理和精准使用，为重点项目用地提供保障

2016年紧抓全国土地利用总体规划调整完善机遇，艰苦协调、主动衔接，争取到国土部给予我省的“两减一增”计



划。土地利用计划的编制和下达，紧紧围绕“稳增长、促改革、调结构、惠民生、防风险”的工作大局，按照严控总量、减少增量、盘活存量、提高质量的计划管理要求，以及省委省政府重大决策部署，结合全省发展目标任务，促进全省“十三五”期间区域、城乡、产业协调发展。

2016年助力陕西“追赶超越”，国土资源部下达给陕西省新增建设用地计划指标14073公顷，其中农用地13000公顷，耕地9460公顷。全年累计安排使用新增建设用地指标8580公顷，其中农用地转用指标8061公顷，耕地指标5612公顷，分别占全年下达计划指标的60.97%、62.01%和59.32%。

### 五、建设项目用地预审面积交通运输用地面积大幅增加

2016年建设项目用地预审面积总数量增加。报国土资源部预审拟用地总面积大幅增加为8675.7712公顷，同比增长246.69%；省级预审拟用地总面积大幅增加为4807.3999公顷（其中：耕地1680.7203公顷），同比增加12.80%（其中：耕地同比增加78.15%）。省级预审按用地类型分，其中涉及交通运输用地4043.3113公顷，占省级预审总用地量的84.11%；水利设施用地305.5276公顷，占省级预审总用地量的6.36%；能源用地362.7761公顷，占省级预审总用地量的7.55%；其他用地95.7849公顷，占省级预审总用地量的1.99%。

2016年建设项目用地预审审批紧紧围绕国务院确定七大投资领域，增加了基础设施建设项目审批量。特别是在中省

重大铁路、公路等交通运输项目上，积极与省发改委、交通厅等有关部门建立沟通协调机制，定期召开联席会议，提前介入，跟进服务，为中省重大项目顺利落地做好用地保障工作。预审审批的重点中省项目有：西安市地铁六号线二期工程项目、西安枢纽新筑综合物流中心项目、柞水至山阳高速公路（改线段）工程项目、吴起至定边高速公路工程项目、泾河东庄水利枢纽工程、陕西省嘉陵江（凤县段）防洪治理工程项目、西成客专四个330千伏供电工程项目等。

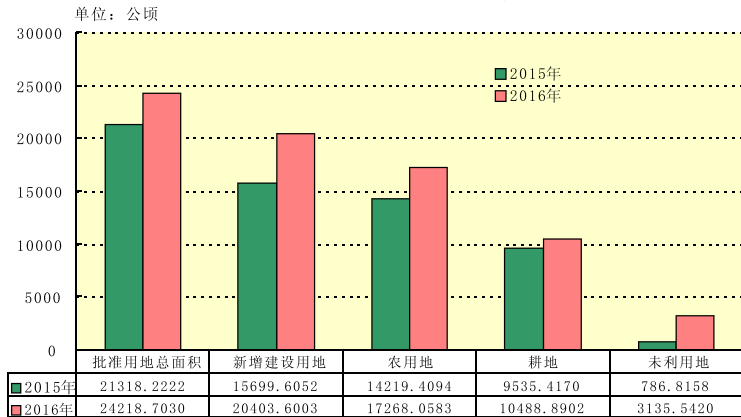
### 六、精准审批建设项目用地，主动破解历史遗留问题

2016年我省建设用地报批形势偏冷，80%以上用地供给民生工程，重大能源、交通、水利等基础设施，为保障我省扩投资、稳增长、调结构和培育发展新动能用地需求发挥积极作用。对此类用地报批项目采取优先申报，精准审批，切实提高审批精准度与频次，确保用地及时投放有效供给，用最短的时间争取国土资源部先行用地批复。其中：西安铁路枢纽新建新筑物流基地“一带一路”国家重点项目；安康机场、银西铁路、镇安水电站等基础设施项目均在十五天内取得国土资源部批复，为建设项目控制性工程先期推进赢得了宝贵的时间。

积极主动破解历史遗留问题，迎难而上。陕北油气开采20多万亩未办理用地手续、渭河综合治理工程用地报批等法定程序滞后造成4万多亩用地未批先用等难题得到妥善解决，现两个板块用地已全部完成报批工作。

2016年全省共批准建设用地24218.7030公顷，其中新增建设用地20403.6003公顷，涉及农用地转用17268.0583公顷（其中耕地10488.8902公顷），未利用地3135.5420公顷。在审批建设用地中，国务院批准建设用地14206.8419公顷；省政府批准建设用地10011.8611公顷，分别占批准建设用地的58.66%、41.34%。国务院批准新增建设用地13664.1451公顷，农用地转用10889.3111公顷（其中耕地6010.1315公顷），未利用地2774.8340公顷，较2015年同比增加163.79%、130.76%（其中耕地增加140.33%）、502.03%。省政府批准新增建设用地6739.4552公顷，农用地转用6378.7472公顷（其中耕地4478.7587公顷）、未利用地360.7080公顷。

图1 2016年建设用地审批情况



批准用地类型看，城镇村建设用地9205.3334公顷，单独选址建设用地15013.3696公顷，分别占批准建设用地总量

的38.01%和61.99%。其中批准城镇村建设用地分布为：商服用地1734.5324公顷、工矿仓储用地3051.8407公顷、住宅用地1412.2255公顷、公共管理与公共服务用地1734.6610公顷和交通运输用地1000.1772公顷，分别占批准城镇村建设用地的18.84%、33.15%、15.34%、18.84%和10.87%。在批准单独选址建设用地中交通运输项目用地3666.3891公顷，水利设施用地6435.0610公顷、能源设施用地4813.9619公顷。其中水利设施用地主要是历史遗留问题渭河综合治理工程用地，能源设施用地主要是历史遗留问题陕北油气开采项目用地。

## 七、国有建设用地供应方向主要集中在工矿仓储、交通、能源、公共设施等方面

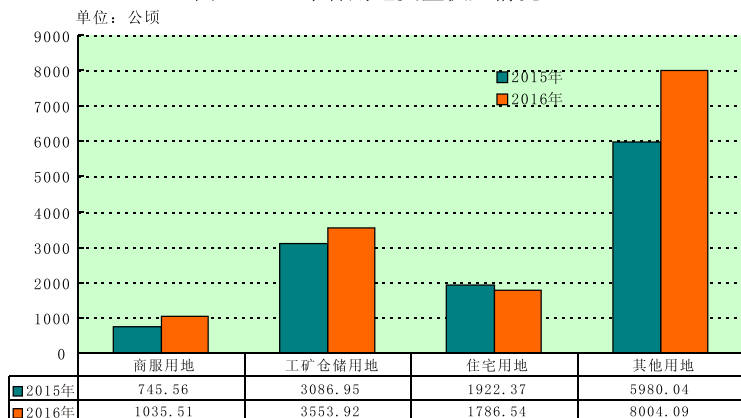
2016年国有建设用地供应认真贯彻落实中、省新的产业用地政策，积极为文化产业、旅游产业、光伏产业、以及新业态新能源等提供用地政策支持；为去产能、去库存提供相应用地政策支持。重视土地供应制度监管，加强土地市场相关制度建设，完善土地交易环境，提高市场化配置土地资源的水平。积极稳妥地推进土地交易网工作。严格执行经营性用地和工业用地招拍挂规定。

2016年全省国有建设用地供应总面积14380.06公顷，由于宏观经济形势有所好转，各类土地供应呈现逐步上升局面，供地数量同比增加22.45%，供应方向主要集中在工矿仓储、交通、能源、公共设施等方面。从供地类型看，商服用



地1035.51公顷、工矿仓储用地3553.92公顷、住宅用地1786.54公顷和公共服务、交通、能源、水利等基础设施构成的其他用地共计8004.09公顷。分别占土地供应总量的比重分别为7.20%、24.71%、12.42%和55.66%，各项用地类型同比分别增加38.89%、15.13%、-7.07%和33.85%。

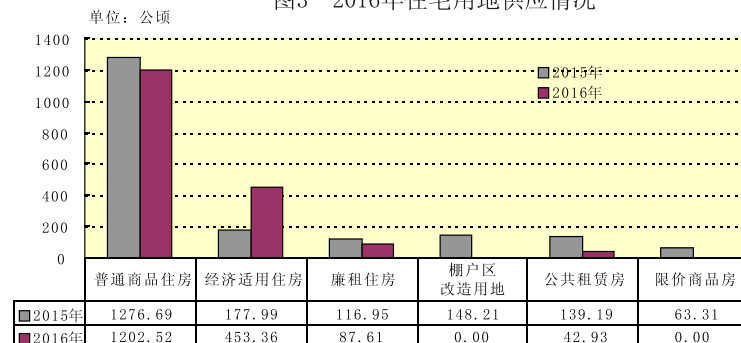
图2 2016年各用地类型供应情况



2016年，全省普通商品住房供地1202.52公顷，同比下降5.81%。保障性住房（经济适用房、廉租房、棚户区改造用地、公共租赁房和限价商品房）供地583.90公顷，同比减少9.56%，保障性住房占住宅用地供应总面积的32.68%，比重有所下降。

从供地方式看，土地出让5838.91公顷，同比增长11.64%，占建设用地供应总面积的40.60%，其中招拍挂出让5418.30公顷，同比增长10.97%，占国有土地出让总面积的

图3 2016年住宅用地供应情况



土地出让成交总价款421.5896亿元，同比增长11.73%。其中招拍挂价款406.5390亿元，同比增长13.03%，占出让总价款的96.43%。

## 八、重点城市西安市地价情况

西安市综合地价为1678.84元/平方米，同比下降11.47%；商业地价为3372.59元/平方米，同比下降4.68%；住宅地价为4641.64元/平方米，同比上涨25.89%；工业地价为366.42元/平方米，同比下降2.21%。

从2010年《大西安总体规划空间发展战略研究》亮相以来，建设国际化大都市，提升西安在国家战略中的地位，开辟西安发展广阔空间，使西安获得了包括统筹科技资源改革示范基地、综合保税区、以及财税、金融、土地、环保、统筹城乡等一系列国家政策支持，为西安有优势进一步获得国家重大项目、承接国际产业转移、参与国际分工合作创造了有利条件。近年来西安周边县区的商业服务迅猛发展，故从

数据显示西安的商业地价为3372.59元/平方米,同比下降4.68%。而与此同时住宅用地一直处于消化库存,减少新增住宅用地审批量的状态,故住宅地价为4641.64元/平方米,同比上涨25.89%。

### 九、土地登记发证、不动产登记发证情况

不动产登记是《中华人民共和国物权法》确立的一项物权制度,《不动产登记暂行条例实施细则》,对集体土地所有权登记、国有建设用地使用权及房屋所有权登记、宅基地使用权及房屋所有权登记等各种不动产权利的登记都做出了细致的规定,此项工作由国土部门集中开展工作。2016年,按照全国不动产统一登记工作的总体安排部署,7月1日起已全面实现全省所有市、县不动产登记机构均挂牌成立、不动产登记窗口全面运行、提前半年实现了“发新停旧”目标任务,在全国率先实现全域颁发新证,标志着不动产统一制度在我省全面落地实施。全年共颁发不动产权证书138690本、不动产权证明108056份。全省已有94个市县区完成不动产登记统一窗口建设,9个市、70个县(区)已将相关资料全部移交到位,有效支撑了颁发新证工作。

截至2016年底,集体土地所有权应发证105001宗,已发证103591数;集体建设用地使用权应发证185520宗,已发证172697宗;宅基地使用权应发证6347945宗,已发证5694961宗。

在全面“发新停旧”后,我省印发了《陕西省不动产统

一登记资料移交工作指引》、《陕西省不动产登记申请材料清单》,开展各市县各类登记类型全面梳理工作,形成了规范的登记发证流程,完成了地籍区(子区)划分成果省级汇交和转换应用。

全省不动产登记信息平台采取省市分建模式,省级平台建设已全面展开,宝鸡、安康、汉中、榆林、韩城5个市级成功接入部不动产登记信息平台并已运行,其他各市正在有序推进平台搭建工作。

此外积极拓展不动产登记信息应用范围,与陕西省高院、开展了“点对点”网络执行查控房屋、土地系统的对接工作,铜川市、汉中市“点对点”信息查控平台已建成运行。

在不动产统一登记前瞻性课题研究方面,我省不动产局牵头组织,不动产登记中心协助,对不动产单元代码的编制与研究、非金融机构不动产抵押登记研究、农村房地一体登记发证相关问题研究、不动产登记相关部门的沟通协商机制研究、农村土地承包经营权登记与不动产登记工作衔接的研究等五个项目和课题进行了探索研究,通过下发文件、确定试点区域、深入调研等,目前已初步形成了研究成果,为深入推进不动产统一登记改革奠定了良好的理论基础。

### 十、严格规范土地使用权抵押登记行为,防范系统性金融风险

土地抵押登记的申请主体必须是依据相关法律、法规规

定，经中国银行业监督管理委员会批准取得《金融许可证》的相关金融机构或经省级人民政府主管部门批准设立的小额贷款公司等可以作为放贷人申请土地抵押登记。按照《关于开展为金融机构提供土地利用状况查询服务工作的意见》，建立国有建设用地使用权抵押融资信息查询制度，加强监测预警，对不得抵押的土地进行严格规范，确保土地抵押工作的顺利进行，切实防范系统性金融风险。

2016年1个重点城市西安市中心城区期末处于抵押状态的土地面积为292091.7748公顷，评估金额为2142415.5064万元，抵押金额为1526322.7336万元。期内增加宗数220宗，期内减少宗数228宗。

### **十一、新增建设用地土地有偿使用费入库额减少，“两权”使用费及价款入库额增加**

2016年全省新增建设用地土地有偿使用费入库18.04亿元，同比减少36.13%，其中，中央入库额为5.4120亿元，地方入库额为12.6280亿元。

2016年“两权”使用费及价款入库16.62亿元，同比增加167.49%。全省探矿权使用费及价款入库4.38亿元，全省采矿权使用费及价款入库12.24亿元。

### **十二、探矿权以“五个坚持”为工作思路，采矿权以“三保三治”为现实考量**

在地质矿产勘查方面，我省逆势而上，在全省各方的共同努力下，经过地质工作者的连续奋战、强力攻坚，开创了

我省地质勘查工作的新局面。以“五个坚持”地质找矿为工作思路：坚持以绿色勘查、科学找矿为基本理念；坚持以稀优新特矿种为主攻方向；坚持以整装勘查和重点勘查为工作抓手；坚持发挥三方面优势的工作推进格局；坚持整合三大要素的有效工作方法。2016年地质勘查方面取得重大发现，重要领域取得阶段性成果，经济社会综合效益显著。其中，洋县毕机沟钒钛磁铁矿新增铁矿石是该矿区历史上探明资源量的4倍；紫阳县朱溪河、岚皋县官元一带圈定1亿吨以上资源量的大型铁矿；旬阳县棕溪探明铜资源量达8.15万吨，是我省历史上探明最大规模铜矿床的1.4倍。随着这些矿产资源的科学、有序开发利用，既可增加财政收入、促进当期经济“稳增长、扩投资”，又能够带动群众就业、助力企业发展，更有利于工业转型、产业升级，推动全省经济当期乃至长远持续健康发展。

地质矿产开采方面，把解决矿业经济发展面临的突出问题作为矿产资源开发保发展治粗放、保安全治隐患、保生态治污染行动的现实考量。运用系统化思维对矿业发展全过程进行整体设计、统筹谋划，促进部门协同配合，补齐短板、厚植优势，均衡发展，全面提升矿业经济发展水平。发挥特色资源优势，加快建设陕北高端能源化工基地，陕南金属非金属绿色采掘、加工基地，关中矿业经济研发创新基地，形成特色鲜明、优势互补的矿产开发格局。充分发挥市场在矿产资源配置中的决定性作用，建立面向全国、辐射中西亚的陕西省矿产品和矿权交易平台，打造丝绸之路经济带矿产品

集散地及矿权交易中心。

2016年全省有效矿产勘查许可证967个，其中新立勘查许可证31个，注销勘查许可证11个。全省有效采矿许可证4285个，新立采矿许可证25个，注销采矿许可证683个。

2016年全省探矿权出让12个，出让价款300420.08万元。其中协议出让探矿权6个；招拍挂出让探矿权6个。其中2016年全年出让4个煤矿、2个矿泉水、1个石英矿、1个重晶石矿、1个铅锌矿、2个铅锌多金属矿、1个铁多金属矿探矿权。其中协议出让中的4个煤矿探矿权项目，涉及价款30亿，已于2015年上缴财政。

2016年全省采矿权出让39个，出让总价款104705.63万元。其中，探矿权转采矿权7个，协议出让3个，招拍挂出让29个。协议出让价款90346.36万元，招拍挂出让价款14359.27万元。

### 十三、地质灾害防治和矿山地质环境治理情况

据统计，2016年我省共发生地质灾害45起，其中崩塌23起、滑坡18起、泥石流1起。造成人员伤亡10人，其中死亡7人、受伤3人，造成直接经济损失1074.5万元。

2016年在地质灾害防治上，为了从顶层设计上解决我省地质灾害防治制度不足、监管盲区和执法无据的问题。省厅制定了《陕西省地质灾害隐患点调查认定与核销管理暂行办法》，起草的《陕西省地质灾害防治条例》、《陕西省工程建设活动引发地质灾害防治办法》已经省政府常务会议审议

并通过，分别上报省人大与省政府法制办。针对基层国土部门装备不足，技术人员短缺的现状，制定了《关于构建平战结合的地质灾害防治技术支撑体系的意见》，有力地提升力基层防治技术水平，并报国土部转发全国学习借鉴。

抓好全省地质灾害群测群防体系建设，目前已经完成了全省地质灾害隐患点更新工作，将全省12229处地质灾害隐患点全部纳入群测群防，对各隐患点实行身份证管理，从隐患点名称、位置、受威胁对象、责任人、应急预案等方面全面夯实责任。指导各地针对不同降水、不同时段、不同区域开展针对性地防治。全省2016年共发布地质灾害预报预警13445次，成功预报地质灾害12起，避免人员伤亡349人，避免直接经济损失1007万元。全年共完成地质灾害应急演练4037次，参演30万人次，居全国第4位；加强地质灾害宣传培训等措施，宣传培训145万人次，居全国第1位。省级投入地质灾害防治资金5000万元，地质灾害省级防治项目159个。争取中央财政特大型项目资金8000万元，开展11个治理项目。

对缓变性地质灾害的3个省级监测点进行重点监测。其中地面沉降中心最大累计沉降量3116.02毫米，涉及沉降区面积368.7平方千米，2016年新增沉降区面积1.5平方千米。监测地裂缝条数144个，地裂缝总长度222千米。

2016年地下水监测省级监测点225个，地下水长期监测井数按级别分为国家级45个，省级116个，地区级66个。按

监测内容分为单测水位监测井122个，水位水质共同监测井103个。2016年共监测水位数据量7992个，水质采样监测3254个，水温采样监测288个。

矿山环境保护方面，2016年由于矿业经济有所好转，矿业开采累计占用、损坏土地面积也急速上升，全年因矿业开采累计占用、损坏土地面积达2982.20公顷，同比增加85.87%。年度恢复治理的矿山数164个，恢复治理面积2188.30公顷。2016年矿山环境治理地方财政投入2100万元，企业投入3300万元。

截至2016年年底矿山地质环境治理恢复保证金存数额为134387.2万元。在保证金使用上，探索保证金返还试点工作，选择“三区两线”典型地区，对历史遗留的矿山进行地质环境恢复治理。加快推进铜川、潼关等重大矿山地质环境治理项目，成效明显。

新设2个省级地质公园（丹佳县黄河九曲地质公园、汉中天坑群省级地质公园），完成了重点古生物化石登记工作和矿泉水源年检工作。汉中天坑群地质遗迹成果达到世界级标准。

#### **十四、严查国土资源违法案件，全面提升卫片执法能力**

按照“思想不松、力度不减、措施不降、严防死守”的要求，严格履职，敢于碰硬，严查国土资源违法案件，加大案件查办力度。先后查处了一批重大典型案件，形成了极大的震慑力，为各级执法队伍带好了头，有效遏制了全省违法

用地的势头，逐步形成依法用地的社会氛围。

全面提升全系统卫片执法能力，选取8个重点县（区）进行重点督导，进一步规范了基层卫片执法工作。要求各地把违法用地整改落实到位，确保在规定时间内消除违法状态。对变更调查图斑进行专项督导，抽查了变更调查工作确定的拆除图斑的实际拆除情况，重点核查部执法局下发的大图斑情况。先后两次开展了全面督导，要求各市县加大核查工作力度，严肃查处国土资源违法案件，确保整改工作到位。

2016全省共发现土地违法行为882件，同比减少13.44%，涉及土地面积331.71公顷，同比减少24.73%。从土地违法立案情况看，全年立案852件，同比减少13.33%，涉及土地面积329.39公顷，同比减少24.24%。从土地违法结案情况看，全年全省土地违法结案924件，同比增加1.09%，涉及土地面积355.69公顷，同比减少14.17%。2016年，全省查处土地违法案件共收缴土地面积4.21公顷，罚没款984万元，移交司法和纪检74人。立案查处矿产违法案件97件，结案101件，罚没款271.85万元，移交司法和纪检9人。

#### **十五、开展信访基础业务试点工作，引领示范作用**

坚持以人为本，依法办信接访，积极化解信访积案，维护群众的合法利益，维护全省社会稳定大局。在西安、渭南、商洛3市选择3宗信访件作为信访基础业务试点，严格信访事项的受理告知、调查处理、答复、送达等各环节工



## 陕西省国土资源主要统计监测指标

指标名称	计量单位	2015年	2014年	同比增减率
<b>一、土地利用现状</b>				
1、农用地	公顷	18613152.79	18618239.14	-0.03%
耕地	公顷	3995173.60	3994772.23	0.01%
水田	公顷	158579.36	159056.64	-0.30%
水浇地	公顷	1056533.17	1057609.70	-0.10%
旱地	公顷	2780061.07	2778105.89	0.07%
园地	公顷	819735.14	821676.04	-0.24%
果园	公顷	681598.22	683294.21	-0.25%
其他园地	公顷	138136.92	138381.83	-0.18%
林地	公顷	11194457.44	11197325.00	-0.03%
草地	公顷	2178497.57	2179592.62	-0.05%
其他农用地	公顷	425289.04	424873.25	0.10%
2、建设用地	公顷	941425.74	928436.37	1.40%
城镇村及工矿用地	公顷	801229.78	790997.73	1.29%
交通运输用地	公顷	104047.58	101341.51	2.67%
水域及水利设施用地	公顷	36148.38	36097.13	0.14%
3、未利用地	公顷	1007809.76	1015712.78	-0.78%
4、年末基本农田面积	公顷	3554035.90	3554814.76	-0.02%

作，切实起到引领、示范和标杆作用。3宗试点信访件已全部办结并上报国土资源部审核。各市局也在省级试点基础上，开展了业务试点，收到了明显的效果，信访工作规范化水平明显提高。

在全省国土资源系统开展“化解信访积案集中攻坚活动”，将长期赴省进京信访至今未化解的23宗重信重访积案列为省级督办案件，集中交办各市县限时办结，目前已全部办结。

2016年省级信访量趋于平稳，共接待群众来访441批，1016人次，同比分别增加6.01%和-31.95%。其中，涉及违法占地来访236批次，616人次，分别占接待群众来访的53.51%和60.63%。权属争议上访95批次、142人次。征地纠纷上访54批次、130人次。

## 陕西省国土资源主要统计监测指标

指标名称	计量单位	2015年	2014年	同比增减率
<b>二、耕地面积变化情况</b>				
年初耕地面积	公顷	3994772.23	3992026.29	0.07%
年内增加耕地面积	公顷	9123.28	17519.25	-47.92%
其中：土地整治	公顷	7204.00	15094.09	-52.27%
增减挂钩	公顷	102.28	53.22	92.18%
工矿废弃地复垦	公顷	122.86	686.89	-82.11%
其他活动	公顷	542.75	374.19	45.05%
农业结构调整	公顷	1151.39	1310.86	-12.17%
年内减少耕地面积	公顷	8721.91	14773.31	-40.96%
其中：建设占用	公顷	7667.68	12500.28	-38.66%
灾害损毁	公顷	76.10	0.53	14258.49%
生态退耕	公顷	0.00	27.58	-100.00%
农业结构调整	公顷	978.13	2244.92	-56.43%
年末耕地面积	公顷	3995173.60	3994772.23	0.01%
<b>三、土地整治项目竣工情况</b>				
土地整治项目个数	个	696	415	67.71%
项目规模	公顷	20766.3200	14687.0216	41.39%
总投资额	万元	179597.0000	125492.3200	43.11%
整理	公顷	11312.1600	8633.6000	31.02%

## 陕西省国土资源主要统计监测指标

指标名称	计量单位	2015年	2014年	同比增减率
复垦	公顷	636.8500	150.7416	322.48%
开发	公顷	8817.3000	5902.6800	49.38%
其中：基本农田面积	公顷	11326.1000		
新增农用地面积	公顷	173.2100	169.5900	2.13%
新增耕地面积	公顷	8899.1200	5744.5600	54.91%
建成高标准基本农田面积	公顷	11326.0000		
减少建设用地而增加耕地面积	公顷	24.2000	150.7416	-83.95%
增加或减少建设用地 (+/-)	公顷	636.8500	-150.7416	-522.48%
<b>四、土地利用计划安排使用情况</b>				
全年下达计划				
新增建设用地	公顷	14073.3333	14667.0000	-4.05%
占用农用地指标	公顷	13000.0000	12482.0000	4.15%
占用耕地指标	公顷	9460.0000	9211.0000	2.70%
累计使用计划				
新增建设用地	公顷	8580.0000	11928.2761	-28.07%
占用农用地指标	公顷	8061.0000	11318.1476	-28.78%
占用耕地指标	公顷	5612.0000	7365.1366	-23.80%
计划安排使用比例				
新增建设用地	%	60.97%	81.33%	-25.03%



## 陕西省国土资源主要统计监测指标

指标名称	计量单位	2015年	2014年	同比增减率
占用农用地指标	%	62.01%	90.68%	-31.61%
占用耕地指标	%	59.32%	79.96%	-25.81%
<b>五、建设项目用地预审审批情况</b>				
报国土部预审				
项目件数	件	13	15	-13.33%
总用地	公顷	8675.7712	2502.4517	246.69%
其中：耕地	公顷	1870.6350	559.3670	234.42%
报省级预审				
项目件数	件	119	116	2.59%
总用地	公顷	4807.3999	4261.7643	12.80%
其中：耕地	公顷	1680.7203	943.4097	78.15%
<b>省级预审按用地类型分</b>				
交通运输用地	公顷	4043.3113	2613.4186	54.71%
水利设施用地	公顷	305.5276	410.5554	-25.58%
能源用地	公顷	362.7761	1087.1711	-66.63%
其他用地	公顷	95.7849	150.6192	-36.41%
<b>六、审批建设用地情况</b>				
批准建设用地合计	公顷	24218.7030	21318.2222	13.61%
其中：新增建设用地	公顷	20403.6003	15699.6052	29.96%

## 陕西省国土资源主要统计监测指标

指标名称	计量单位	2015年	2014年	同比增减率
其中：农用地转用	公顷	17268.0583	14219.4094	21.44%
其中：耕地	公顷	10488.8902	9535.4170	10.00%
未利用地	公顷	3135.5420	786.8158	298.51%
国务院批准	公顷	14206.8419	5635.4140	152.10%
其中：新增建设用地	公顷	13664.1451	5179.8459	163.79%
其中：农用地转用	公顷	10889.3111	4718.9315	130.76%
其中：耕地	公顷	6010.1315	2500.7399	140.33%
未利用地	公顷	2774.8340	460.9144	502.03%
省政府批准	公顷	10011.8611	15682.8082	-36.16%
其中：新增建设用地	公顷	6739.4552	10519.7593	-35.94%
其中：农用地转用	公顷	6378.7472	10193.8579	-37.43%
其中：耕地	公顷	4478.7587	7034.6771	-36.33%
未利用地	公顷	360.7080	325.9014	10.68%
<b>按建设用地类型分</b>				
城镇村建设用地	公顷	9205.3334	14407.1441	-36.11%
其中：商服用地	公顷	1734.5324	2134.7891	-18.75%
工矿仓储用地	公顷	3051.8407	4559.6683	-33.07%
住宅用地	公顷	1412.2255	3838.0383	-63.20%
公共管理与公共服务用地	公顷	1734.6610	2470.1114	-29.77%

## 陕西省国土资源主要统计监测指标

指标名称	计量单位	2015年	2014年	同比增减率
交通运输用地	公顷	1000.1772	1194.4959	-16.27%
单独选址建设用地	公顷	15013.3696	6911.0781	117.24%
其中：交通运输用地	公顷	3666.3891	6284.4284	-41.66%
水利设施用地	公顷	6435.0610	108.7925	5814.99%
能源用地	公顷	4813.9619	514.1489	836.30%
<b>七、国有建设用地供应情况</b>				
建设用地供应总面积	公顷	14380.06	11734.92	22.54%
其中：存量	公顷	5186.67	7048.36	-26.41%
新增	公顷	9193.39	4686.56	96.16%
<b>1. 国有土地出让情况</b>				
土地出让面积	公顷	5838.91	5230.32	11.64%
其中：存量	公顷	1702.80	3315.01	-48.63%
新增	公顷	4136.11	1915.31	115.95%
其中：招拍挂面积	公顷	5418.30	4882.78	10.97%
<b>按用地类型分</b>				
商服用地	公顷	1020.94	725.44	40.73%
工矿仓储用地	公顷	3439.79	3036.93	13.27%
住宅用地	公顷	1055.77	1293.30	-18.37%
普通商品住房	公顷	1023.31	1202.10	-14.87%

## 陕西省国土资源主要统计监测指标

指标名称	计量单位	2015年	2014年	同比增减率
其中：中低价位、中小套型普通商品住房	公顷	194.62	175.20	11.08%
经济适用住房	公顷	30.47	21.99	38.57%
廉租住房	公顷	0.02	0.00	
棚户区改造用地	公顷	0.00	0.00	
公共租赁房	公顷	1.85	5.87	-68.47%
限价商品房	公顷	0.00	63.31	-100.00%
高档住宅	公顷	0.12	0.02	385.44%
其他用地	公顷	322.41	174.65	84.60%
土地出让成交价款	万元	4215895.90	3773188.98	11.73%
其中：招拍挂成交价款	万元	4065390.18	3596593.49	13.03%
<b>2. 国有土地划拨情况</b>				
土地划拨面积	公顷	8541.15	6504.60	31.31%
其中：存量	公顷	3483.87	3733.34	-6.68%
<b>按用地类型分</b>				
商服用地	公顷	14.57	20.12	-27.57%
工矿仓储用地	公顷	114.13	50.02	128.15%
住宅用地	公顷	730.77	629.07	16.17%
普通商品住房	公顷	179.21	74.59	140.26%
其中：中低价位、中小套型普通商品住房	公顷	4.29	27.87	-84.61%

## 陕西省国土资源主要统计监测指标

指标名称	计量单位	2015年	2014年	同比增减率
经济适用住房	公顷	422.89	156.00	171.08%
廉租住房	公顷	87.59	116.95	-25.10%
棚户区改造用地	公顷	0.00	148.21	-100.00%
公共租赁住房	公顷	41.08	133.32	-69.19%
限价商品房	公顷	0.00	0.00	
高档住宅	公顷	0.00	0.00	
其他用地	公顷	7681.68	5805.39	32.32%
<b>八、重点城市建设用地价格</b>				
综合地价	元/平方米	1678.84	1896.30	-11.47%
商业用地地价	元/平方米	3372.59	3538.09	-4.68%
住宅用地地价	元/平方米	4641.64	3687.09	25.89%
工矿仓储用地地价	元/平方米	366.42	374.70	-2.21%
<b>九、土地登记发证情况</b>				
1、集体土地所有权				
应发证宗数	宗	105001		
已发证宗数	宗	103591		
2、集体建设用地使用权				
应发证宗数	宗	185520		

## 陕西省国土资源主要统计监测指标

指标名称	计量单位	2015年	2014年	同比增减率
已发证宗数	宗	172697		
3、宅基地使用权				
应发证宗数	宗	6347945		
已发证宗数	宗	5694961		
<b>十、不动产登记发证</b>				
不动产权证书发放数量	本	138690		
不动产权证明发放数量	份	108056		
<b>十一、土地抵押登记情况</b>				
期初				
宗数	宗	462	454	1.76%
面积	公顷	292582.3952	292592.1485	0.00%
评估金额	万元	3643756.4931	3421758.4875	6.49%
抵押金额	万元	2512620.3269	2397769.0599	4.79%
期内增加				
宗数	宗	220	254	-13.39%
面积	公顷	847.5800	1342.6826	-36.87%
评估金额	万元	2456080.2590	3978240.2471	-38.26%
抵押金额	万元	964195.5067	1881852.4560	-48.76%
期内减少				

## 陕西省国土资源主要统计监测指标

指标名称	计量单位	2015年	2014年	同比增减率
宗数	宗	228	246	-7.32%
面积	公顷	1338.2004	1352.4359	-1.05%
评估金额	万元	3957421.2457	3756242.2415	5.36%
抵押金额	万元	1950493.1000	1767001.1890	10.38%
期末				
宗数	宗	454	462	-1.73%
面积	公顷	292091.7748	292582.3952	-0.17%
评估金额	万元	2142415.5064	3643756.4931	-41.20%
抵押金额	万元	1526322.7336	2512620.3269	-39.25%
<b>十二、国土资源政府非税收入情况</b>				
新增建设用土地有偿使用费收入	万元	180400.00	282427.98	-36.13%
中央	万元	54120.00	80277.95	-32.58%
地方	万元	126280.00	202150.03	-37.53%
两权价款和使用费收入	万元	166200.00	62133.33	167.49%
<b>十三、勘查许可证发证与探矿权出让情况</b>				
勘查许可证发证				
其中：有效	个	967	966	0.10%
新立	个	31	17	82.35%
注销	个	11	21	-47.62%

## 陕西省国土资源主要统计监测指标

指标名称	计量单位	2015年	2014年	同比增减率
探矿权出让个数	个	12	17	-29.41%
其中：申请在先出让	个	0	14	-100.00%
协议出让	个	6	0	
招拍挂出让	个	6	3	100.00%
探矿权出让价款	万元	300420.08	214.00	140283.21%
其中：申请在先出让	万元	0	0.00	#DIV/0!
协议出让	万元	300001.08	0.00	#DIV/0!
招拍挂出让	万元	419.00	214.00	95.79%
<b>十四、采矿许可证发证与采矿权出让情况</b>				
采矿许可证发证				
其中：有效	个	4285	5248	-18.35%
新立	个	25	80	-68.75%
注销	个	683	102	569.61%
采矿权出让个数	个	39	102	-61.76%
其中：探矿权转采矿权	个	7	16	-56.25%
协议出让	个	3	6	-50.00%
招拍挂出让	个	29	80	-63.75%
采矿权出让价款	万元	104705.63	120084.53	-12.81%
其中：协议出让	万元	90346.36	24631.24	266.80%

## 陕西省国土资源主要统计监测指标

指标名称	计量单位	2015年	2014年	同比增减率
招拍挂出让	万元	14359.27	95453.29	-84.96%
<b>十五、地质灾害灾情与防治情况</b>				
发生地质灾害数量	起	45	38	18.42%
崩塌	起	23	17	35.29%
滑坡	起	18	16	12.50%
泥石流	起	1	1	0.00%
造成伤亡人数	人	10	71	-85.92%
死亡	人	7	12	-41.67%
失踪	人	0	57	-100.00%
受伤	人	3	2	50.00%
造成直接经济损失	万元	1074.5	51196.5	-97.90%
地质灾害预报预警	次	13445	5905	127.69%
成功避让地质灾害	处	12	11	9.09%
避免伤亡人员	人	349	262	33.21%
避免直接经济损失	万元	1007	908	10.90%
地质灾害防治项目	个	159	36	341.67%
地质灾害治理项目	个	19(省级)	16(省级)	18.75%
地质灾害监测预警项目	个	7	2	250.00%
地质灾害隐患点总数	个	12229(15年更新后)	12630(14年更新后)	-3.17%

## 陕西省国土资源主要统计监测指标

指标名称	计量单位	2015年	2014年	同比增减率
投入地质灾害防治资金	万元	5000(省级)	5000(省级)	0.00%
<b>十六、缓变性地质灾害情况</b>				
缓变性地质灾害监测点(省级)	个	3	3	0.00%
地面沉降				
沉降中心最大累计沉降量	毫米	3116.02	3115.2	0.03%
沉降区面积	平方千米	368.7	367.2	0.41%
本年新增	平方千米	1.5	2.5	-40.00%
地裂缝				
地裂缝条数	条	144	144	0.00%
地裂缝总长度	千米	222	222	0.00%
<b>十七、地下水监测情况</b>				
地下水监测点(省级)	个	225	236	-4.66%
地下水长期监测井数按级别分类				
国家级监测井数	个	45	47	-4.26%
省级监测井数	个	116	121	-4.13%
地区级监测井数	个	66	68	-2.94%
地下水监测井数按监测内容分类				
单测水位监测井数	个	122	135	-9.63%

## 陕西省国土资源主要统计监测指标

指标名称	计量单位	2015年	2014年	同比增减率
单测水质监测井数	个			
水位水质共同监测井数	个	103	101	1.98%
地下水监测数据量				
水位监测数据量	个	7992	8556	-6.59%
水质监测数据量	个	3254	3494	-6.87%
水温监测数据量	个	288	312	
<b>十八、矿山环境保护情况</b>				
矿业开采累计占用、损坏土地面积	公顷	63922.40	60930.17	4.91%
本年矿业开采累计占用、损坏土地面积	公顷	2982.20	1552.77	92.06%
累计恢复治理的矿山数	个	1694	1530	10.72%
本年恢复治理的矿山数	个	164	73	124.66%
累计恢复治理面积	公顷	12909.60	10721.50	20.41%
本年恢复治理面积	公顷	2188.30	169.38	1191.95%
本年投入矿山环境治理资金	万元	5400	11573.3	
中央财政	万元		7250	-100.00%
地方财政	万元	2100	1472	42.66%
企业投入	万元	3300	2851.3	15.74%
累计投入矿山环境治理资金	万元	161370	155970	
中央财政	万元	95460	95460	0.00%

## 陕西省国土资源主要统计监测指标

指标名称	计量单位	2015年	2014年	同比增减率
地方财政	万元	11328	9228	22.76%
企业投入	万元	54582	51282	6.44%
矿山地质环境治理恢复				
保证金缴存数额	万元	134387.2	85422.144	57.32%
保证金返还数额	万元	9	16	-43.75%
<b>十九、土地违法案件查处情况</b>				
发现违法	件	882	1019	-13.44%
动态巡查发现违法	件	709	828	-14.37%
动态巡查制止违法	件	667	744	-10.35%
涉及土地面积	公顷	331.71	440.70	-24.73%
其中：耕地面积	公顷	192.86	223.71	-13.79%
立案	件	852	983	-13.33%
涉及土地面积	公顷	329.39	434.77	-24.24%
其中：耕地面积	公顷	192.19	218.57	-12.07%
结案	件	924	914	1.09%
涉及土地面积	公顷	355.69	414.40	-14.17%
其中：耕地面积	公顷	204.29	205.96	-0.81%
收回土地面积	公顷	4.21	22.22	-81.05%
其中：耕地	公顷	2.35	4.76	-50.63%

## 陕西省国土资源主要统计监测指标

指标名称	计量单位	2015年	2014年	同比增减率
罚没款	万元	984.00	1879.70	-47.65%
移交司法和纪检人数	人	74	64	15.63%
<b>二十、矿产违法案件查处情况</b>				
立案	件	97	117	-17.09%
结案	件	101	113	-10.62%
吊销勘查许可证	个	0	0	
吊销采矿许可证	个	0	0	
罚没款	万元	271.85	3383.10	-91.96%
移交司法和纪检人员	人	9	4	125.00%
<b>二十一、信访情况</b>				
来信件数	件	327	337	-2.97%
来访批次	批次	441	416	6.01%
其中：违法占地	批次	236	242	-2.48%
权属争议	批次	95	83	14.46%
征地纠纷	批次	54	50	8.00%
揭发批评	批次	7	8	-12.50%
其他	批次	49	33	48.48%
来访人次	人次	1016	1493	-31.95%
其中：违法占地	人次	616	1012	-39.13%

## 陕西省国土资源主要统计监测指标

指标名称	计量单位	2015年	2014年	同比增减率
权属争议	人次	142	155	-8.39%
征地纠纷	人次	130	198	-34.34%
揭发批评	人次	12	13	-7.69%
其他	人次	116	115	0.87%



